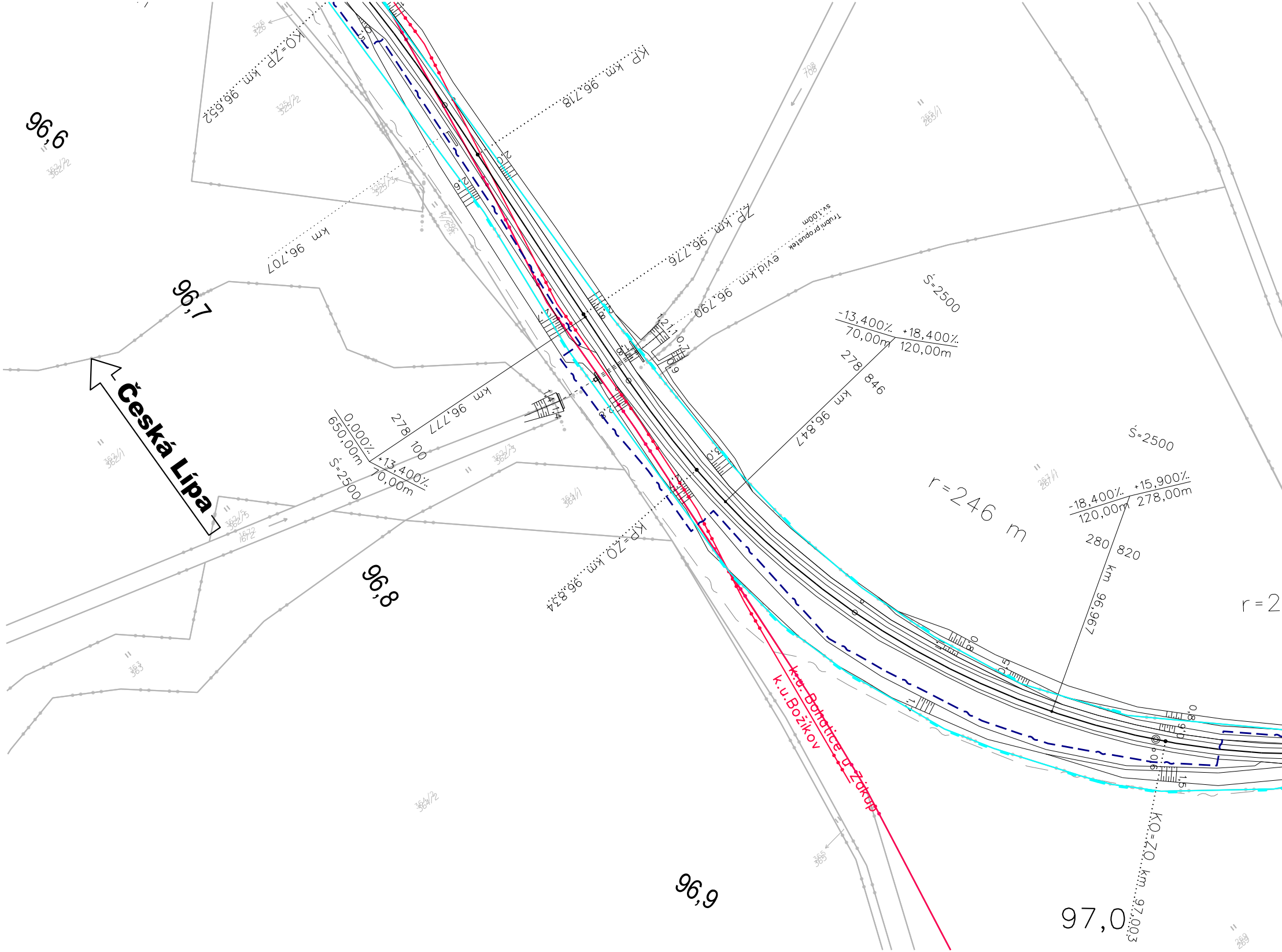
96,6
KO=ZP km 96,652
KP km 96,718
km 96,707
96,7
ZP km 96,776
Trubní propustek
sv.1,00m
evid.km 96,790
Ś=2500
-13,400‰
70,00m
+18,400‰
120,00m
278
846
km 96,847
Česká Lípa
km 96,777
278
100
0,000‰
650,00m
Ś=2500
+13,400‰
70,00m
KP=ZO km 96,834
96,8
r=246 m
Ś=2500
-18,400‰
120,00m
+15,900‰
278,00m
280
820
km 96,967
r=2
k.ú. Bohatice u Zákup
k.ú. Božíkov
96,9
97,0
KO=ZO km 97,003

Koordinační situace 30, km 96,700 - 98,100

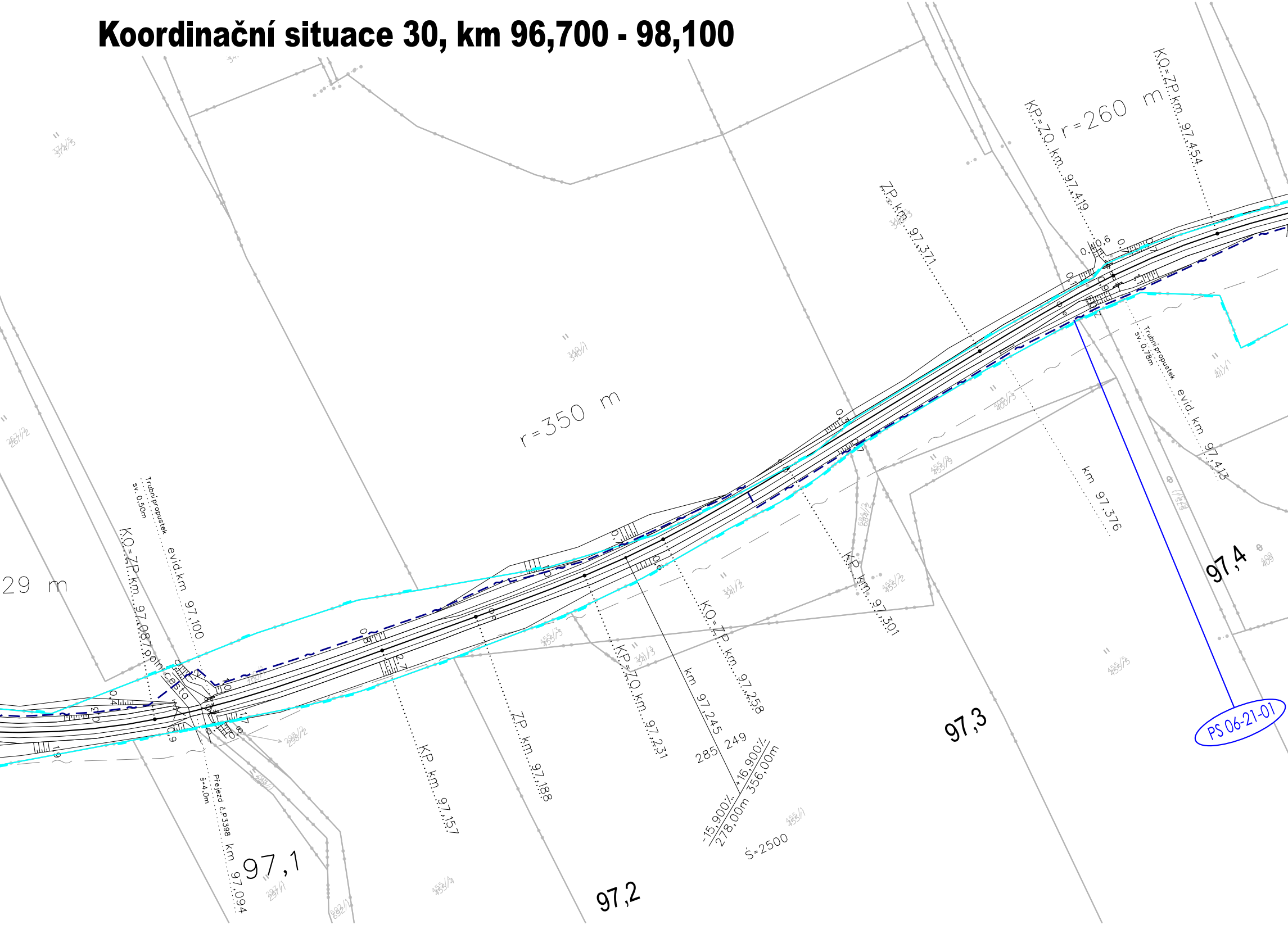
r=260 m
KP=ZO km 97,419
KO=ZP km 97,454
ZP km 97,371
r=350 m
29 m
Trubní propustek
sv. 0,50m
evid.km 97,100
KO=ZP km 97,087
polní cesta
Přejezd č.P3398
š=4,0m
km 97,094
97,1
KP km 97,157
ZP km 97,188
97,2
KP=ZO km 97,231
km 97,245
285
249
KO=ZP km 97,258
-15,900‰
278,00m
+16,900‰
356,00m
Š=2500
KP km 97,301
97,3
km 97,376
Trubní propustek
sv. 0,78m
evid. km 97,413
97,4
PS 06-21-01
340/1
374/5
267/2
298/2
297/1
455/4
455/3
341/3
341/2
455/1
455/2
684/2
455/5
400/3
411/1
409

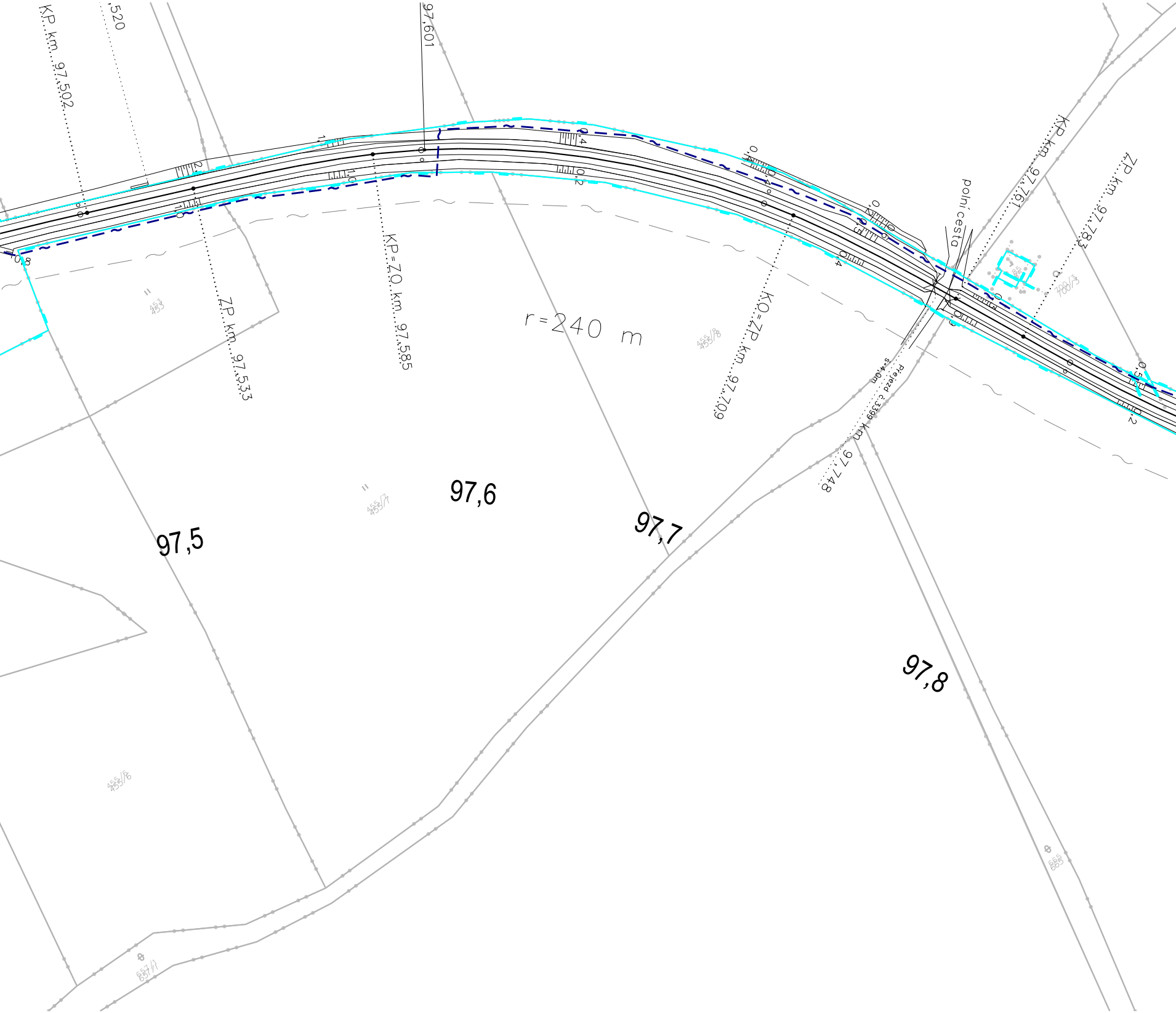
KP km 97,502
,520
97,601
ZP km 97,533
KP=ZO km 97,585
r=240 m
KO=ZP km 97,709
polní cesta
KP km 97,761
ZP km 97,783
s=4,0m
Přejezd č.3399 km 97,748
97,5
97,6
97,7
97,8
453
455/7
455/8
455/6
700/3
665
657/1

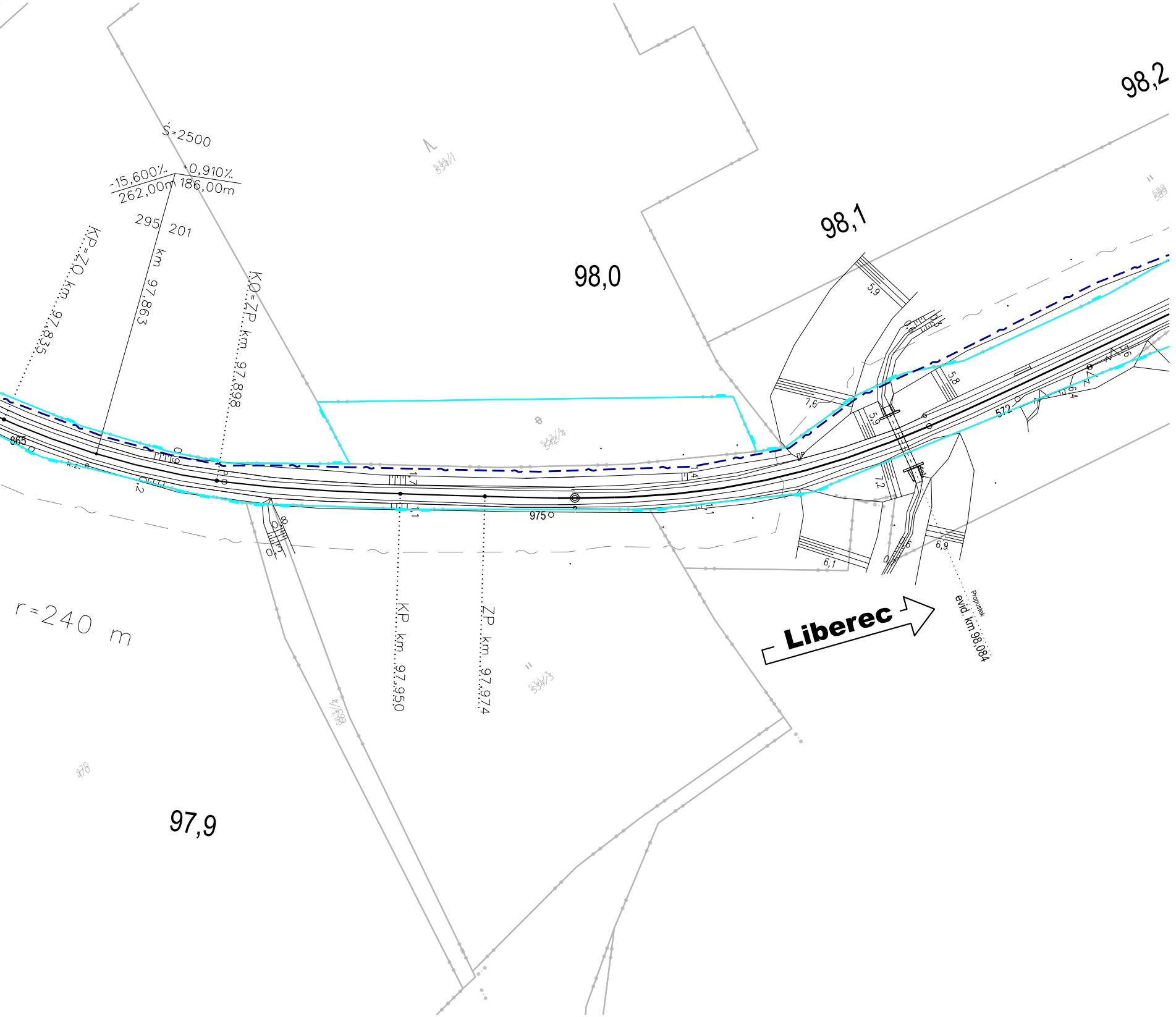

98,2
98,1
98,0
97,9
Ś=2500
-15,600%
+0,910%
262,00m
186,00m
295
201
KP=ZO km 97,835
km 97,863
KO=ZP km 97,898
KP km 97,950
ZP km 97,974
r=240 m
865
975
572
5,9
5,8
7,6
5,9
7,2
6,1
6,9
6,4
Liberec
Propustek
evid. km 98,084
542/4
534/1
534/3
589
470

Legenda koordinační situace:

	hranice drážního pozemku (ČD, a.s.)
	hranice drážního pozemku (Správa železnic, s.o.)
	hranice katastrálního území
	stávající stav
	stávající hranice parcel katastrální mapy
	ochranné pásmo dráhy
	nové řešení stavebních objektů koleje, pozemní objekty, nástupiště
	demolice/demontáž
K 207 Š 207	kanalizační sběrače / trativody vč. šachet
	směrová a výšková úprava koleje
	čištění štěrkového lože
Z Z	zabezpečovací zařízení
	sdělovací zařízení
	silnoproudé vedení
	kanalizace – jednotná
	kanalizace – dešťová
	kanalizace – splašková
	kanalizace - výtlačná
	vodovod
	teplovod
	oplocení
Sc413	prvky zab.zař. (návěstidla)
EOV	prvky silnoproudého vedení (osvětlovací stožáry, věže a EOV)
	prvky informačního systému (kamery, rozhlas a informační tabule)
99,500	staničení – stávající
95,000	staničení – nové

Legenda podbarvení:

▨	silniční komunikace
▨	komunikace pro pěší
▨	nástupiště a zpevněné plochy
▨	pozemní stavební objekty
▨	ozelenění
	související stavby

Legenda stávajících inž. sítí:

	radiove sítě
	sdělovací vedení, podzemní
	sdělovací vedení, nadzemní
	silnoproud NN, podzemní
	silnoproud NN, nadzemní
	silnoproud VN, podzemní
	silnoproud VN, nadzemní
	silnoproud VVN, nadzemní
	plynovod NTL
	plynovod STL
	plynovod VTL
	kanalizace dešťová
	kanalizace jednotná
	kanalizace splašková
	horkovod, nadzemní
	horkovod, podzemní
	dusíkovod, nadzemní
Z	zabezpečovací kabely
	vodovod

Seznam SO a PS:

PS 06-21-01 Zákupy - Mimoň, DOK a TK

Klad listů:

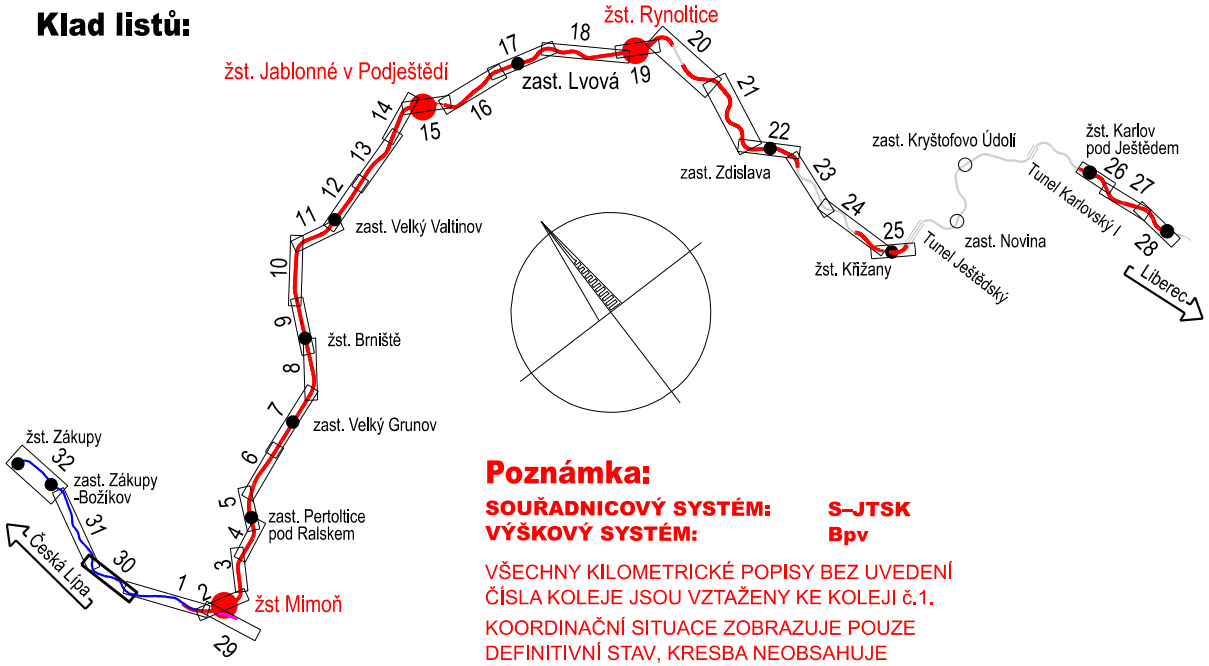

žst. Rynoltice
žst. Jablonné v Podještědí
zast. Lvová
zast. Zdislava
zast. Kryštofovo Údolí
žst. Karlov pod Ještědem
Tunel Karlovský I
Liberec
zast. Novina
Tunel Ještědský
žst. Křižany
zast. Velký Valtínov
žst. Brniště
zast. Velký Grunov
zast. Pertoltice pod Ralskem
žst Mimoň
žst. Zákupy
zast. Zákupy -Božíkov
Česká Lípa
1
2
3
4
5
6
7
8
9
10
11
12
13
14
15
16
17
18
19
20
21
22
23
24
25
26
27
28
29
30
31
32

Poznámka:

SOUŘADNICOVÝ SYSTÉM: S–JTSK
VÝŠKOVÝ SYSTÉM: Bpv

VŠECHNY KILOMETRICKÉ POPISY BEZ UVEDENÍ ČÍSLA KOLEJE JSOU VZTAŽENY KE KOLEJI č.1.

KOORDINAČNÍ SITUACE ZOBRAZUJE POUZE DEFINITIVNÍ STAV, KRESBA NEOBSAHUJE PROVIZORNÍ STAVY, TYTO JSOU OBSAŽENY V DOKUMENTACI K JEDNOTLIVÝM PS A SO

Spolufinancováno Evropskou unií

Ministerstvo dopravy
Státní fond dopravní infrastruktury

Jiná ověření:

Paré:

Orientační schéma:

zast. Lvová
žst. Rynoltice
žst. Jablonné v Podještědí
zast. Kryštofovo Údolí
zast. Zdislava
žst. Karlov pod Ještědem
zast. Velký Valtínov
zast. Novina
nz. Ostašov
žst. Křižany
Liberec
žst. Brniště
zast. Velký Grunov
zast. Pertoltice pod Ralskem
Česká Lípa
žst Mimoň

Razítko oprávněné osoby:

Podpis: Datum:

Revize:	Datum:	Popis:	Kontroloval:
000	08.04.2024	Nový návrh technického řešení DSP k připomínkovému řízení	Ing. Pavol Lipták
001	08.08.2024	Odevzdání dokumentace se zapracovanými připomínkami	Ing. Pavol Lipták

Stavebník/Investor:	**Správa železnic, státní organizace**
Adresa:	**Dlážděná 1003/7, 110 00 Praha 1**
Zástupce investora:	Stavební správa západ
Adresa:	Diamond Point, Ke Štvanici 656/3, 186 00, Praha 8

SPRÁVA ŽELEZNIC

Zhotovitel díla: Adresa: Kontakt:	**Společnost „VALBEK-PRODEX"** **Vedoucí společník: Valbek, spol. s r.o.** Vinohradská 3217/167, 100 00 Praha 10 T: +420 221 592 050 E: info@valbek.cz Valbek	**Společník: Valbek SK, spol. s r.o., o.z.** Vinohradská 3217/167, 100 00 Praha 10 T: +420 221 592 050 E: info@valbek.cz Valbek
Zhotovitel části/objektu: Adresa: Kontakt:	**MORAVIA CONSULT Olomouc a.s.** Legionářská 1085/8, 779 00 Olomouc T: +420 585 570 444 E: moravia@moravia.cz	MCO MORAVIA CONSULT Olomouc a.s.
Hlavní projektant (HIP):	**Ing. Pavol Lipták**	Specialista: **Ing. Marcela Dubská**

Název stavby/akce:	**Revitalizace Liberec - Česká Lípa (mimo)**		Označení investora: **S631500722** Zakázka: **20PH61021**
Název části:	SITUAČNÍ VÝKRESY		Označení části: **C**
Název objektu/dílčí části:	**Koordinační situační výkres**		Označení objektu/komplexu: **C.3**
Název přílohy: Název dílčí části přílohy:	**Koordinační situace 30** **km 96,700 - 98,100**		Číslo přílohy (typ/pořadí): **2. 030**
Odpovědný projektant: Ing. Marcela Dubská	Zpracovatel přílohy: Ing. Marcela Dubská	Měřítko: 1:1000 Formáty: 9 A4	Stupeň dokumentace: **DSP**
Kraj: Liberecký	Katastrální území: Božíkov 790524 Bohatice u Zákup 606014	TUDU: 114108	Smluvní datum zpracování: **08.08.2024**

Označení investora:										Stupeň dokumentace:					Část:						Objekt:									Podobjekt:			Příloha:						Revize:			
S	6	3	1	5	0	0	7	2	2	–	D	S	P	X	–	C	3	X	X	X	–	X	X	X	X	X	X	X	X	–	X	X	–	2	–	0	3	0	–	0	0	1

DOKUMENT LZE UŽÍVAT POUZE VE SMYSLU PŘÍSLUŠNÉ SMLOUVY O DÍLO. ŽÁDNÁ JEHO ČÁST NEMŮŽE BÝT DLE ZÁKONA č.121/2000 Sb. KOPÍROVÁNA NEBO JINAK ROZŠIŘOVÁNA BEZ SOUHLASU MORAVIA CONSULT Olomouc a.s.